

GEODETA UPRAWNIONY  
 Nr rej. GUGIK 4256  
 Czesław Grabarz  
 BOLESŁAWIEC 27-05-2014r.  
 zlec. WGK 6640, 649, 2014  
 wykonanie

**MAPA DO CELÓW  
 PROJEKTOWYCH**  
 skala 1:500

woj. dolnośląskie  
 pow. BOLESŁAWIEC  
 m. NOWOGRODZIEC - 020104\_4  
 obr. 4. dz. 27016 ul. ASNYKA  
 0204. NOWOGRODZIEC

USŁUGI GEODEZYJNO-KARTOGRAFICZNE  
 Czesław Grabarz  
 geodeta uprawniony nr rej. GUGIK 4256  
 59-700 Bolesławiec, ul. Kosiby 27  
 tel. 075 644 51 30; 609 952 962  
 NIP 612-101-61-38 REGON 230073009




OPRACOWANA NA PODSTAWIE MAPY ZA SĄDNICZEJ  
 451 324.051.042. GRANICE ZGODNE Z MAPĄ EWIDENCJI  
 GRUNTÓW UKŁAD WSPÓRZĘDNYCH "1965"  
 POZIOM ODMSIENIA "KRONSZTADT" NIE WYKLUCZA  
 SIE ISTNIENIA W TERENIE INNYCH NIE WYKAZANYCH  
 NA MAPIE URZĄDZEŃ PODZIEMNYCH, KTÓRE NIE BYŁY  
 ZGŁOSZONE DO INWENTARYZACJI, LUB O KTÓRYCH  
 BRAK INFORMACJI W INSTYTUCJACH BRANŻOWYCH.  
 NIE USTALONO SŁUŻEBNOŚCI GRUNTOWYCH.


Powiadamia się, że niniejszy dokument został opracowany  
 w wyniku prac geodezyjnych i kartograficznych, których  
 rezultaty zawiera operat techniczny wpisany do ewidencji  
 materiałów państwowego zasobu geodezyjnego  
 i kartograficznego.  
 STAROSTA BOLESŁAWIECKI  
 POWIATOWY OŚRODEK DOKUMENTACJI  
 GEODEZYJNEJ I KARTOGRAFICZNEJ  
 identyfikator ewidencyjny materiału - operatu  
 technicznego ..... 0204.0404.02014  
 Data wpisanie operatu technicznego do ewidencji  
 materiałów zasobu ..... 10.02.2014

imię, nazwisko i podpis osoby reprezentującej organ  
 z up. starosty bolesławieckiego  
 M. J. Chorylek  
 NACZELNIK WYDZIAŁU  
 GEODEZJI I KATASTRU

GEODETA UPRAWNIONY  
 Nr rej. GUGIK 4256  
 Czesław Grabarz  
 BOLESŁAWIEC 27-05-2014r.

**Legenda:**  
 ROZWIĄZANIA PROJEKTOWE

-  D-6 Znaki projektowane
-  D-1 Znaki istniejące
-  D-1 Znaki dotychczasowe

OBIEKT: Przebudowa drogi gminnej- ul. Asnyka oraz odcinka ul. Lipowej w Nowogrodzcu	
INWESTOR: Gmina Nowogrodzice	
TYTUŁ RYSUNKU: Projekt docelowej organizacji ruchu cz.2	BRANŻA: Drogową
 ZAKŁAD INŻYNIERII DROGOWEJ ZBIGNIEW CHORYLEK KRUSZYŃ ul. Turkowska 7 telefon 075 722528 zbg@chorylek.pl	NR EWS: 2
	INDEKS ZMIAN: -
DATA: 07.2014r.	SKALA: 1:500
NR UMOWY: P.B.	STADIUM: P.B.
IMIĘ I NAZWISKO: PROJEKTANT: mgr inż. Zbigniew Chorylek	NR LPR: PNBUB-398
PODPIS: OPRACOWAŁ: mgr inż. Renata Mochnacz	PODPIS: OPRACOWAŁ: mgr inż. Paweł Bednarski