

PROJEKTOWANIE | NADZORY
KONSULTING INŻYNIERYJNY

BIURO PROJEKTÓW I USŁUG BUDOWNICTWA



AJD PROJEKT

Sieci, instalacje i przyłącza:

- wodne
- kanalizacyjne
- gazowe
- ciepłownicze

Wentylacja i klimatyzacja

Przydomowe oczyszczalnie ścieków

Stawy, budowle hydrotechniczne

Budowle inżynierskie, drogi i mosty

Przedmiary, kosztorysy, operaty wodno-prawne

Instalacje solarne i fotowoltaiczne

Certyfikaty energetyczne

59-820 Leśna, ul. Kościuszki 5/2A | NIP:613-104-78-73 | BIURO PROJEKTOWE 59-800 Lubań, ul. Młynarska 4 | Tel: 75 724 29 20 Fax: 75 724 20 06 | www.ajdprojekt.pl

PROJEKT STAŁEJ ORGANIZACJI RUCHU

TEMAT: REWITALIZACJA PŁYTY UL. RYNEK, UL. KOŚCIUSZKI W NOWOGRODZCU	
INWESTOR:	GMINA NOWOGRODZIEC Rynek 1 59-730 Nowogrodziec
ADRES INWESTYCJI:	ul. Kościuszki, ul. Rynek
FAZA OPRACOWANIA:	OZNAKOWANIE

PROJEKTANT :	mgr inż. Jerzy Dec Upr.bud.w konstrukcyjno- inżynierskiej Nr: 2285/91 DOIIB Nr DOŚ/WM/0165/01	
ASYSTENT PROJEKTANTA:	Piotr Kisielewicz	

Luty 2017r

SPIS ZAWARTOŚCI

CZĘŚĆ OPISOWA

1. Podstawa opracowania	str. 1
2. Przedmiot inwestycji.	str. 1
3. Charakterystyka stanu istniejącego	str. 2
4. Projekt organizacji ruchu	str. 2
5. Termin wprowadzenia stałej organizacji ruchu.	str. 3

CZĘŚĆ RYSUNKOWA

Rys.1 Mapa pogładowa. Skala 1:10 000	str.4
Rys.1A Istniejąca i docelowa organizacja. Skala 1:500	str.5
Rys.2 Docelowa organizacja ruchu. Skala 1:500	str.6

ZAŁĄCZNIKI

Zał. Nr1 Poprzednie zatwierdzenie przez marszałka woj. Dolnośląskiego	str.7
---	-------

1. Podstawa opracowania

- Ustawa z dnia 20 czerwca 1997 r. - Prawo o ruchu drogowym (Dz. U. z 2012 poz. 1137, tekst jednolity z późn. zmianami)
- Rozporządzeniem Ministra Infrastruktury z dnia 23 września 2003r. w sprawie szczegółowych warunków zarządzania ruchem na drogach oraz wykonywania nadzoru nad tym zarządzaniem (Dz. U. Nr 177, poz. 1729 z dnia 14 października 2003r.)
- Rozporządzenie Ministra Infrastruktury z dnia 3 lipca 2003 roku w sprawie szczegółowych warunków technicznych dla znaków i sygnałów drogowych oraz urządzeń bezpieczeństwa ruchu drogowego i warunków ich umieszczania na drogach (Dz. U. Nr 220, poz. 2181 z dn. 23 grudnia 2003 r.) o Szczegółowe warunki techniczne dla znaków i sygnałów drogowych oraz urządzeń bezpieczeństwa ruchu drogowego i warunków ich umieszczania na drogach (zał. do Dz. U. Nr 220, poz. 2181 z dn. 23 grudnia 2003 r.)

2. Przedmiot inwestycji

2.1 Inwestor

GMINA NOWOGRODZIEC ul. Rynek 1 59-730 Nowogrodziec.

2.2 Aktualizację dokumentacji technicznej wykonało:

Biuro Projektów i Usług Budownictwa AJD PROJEKT – Jerzy Dec

2.3 Przedmiot i zakres opracowania

Zakres projektu obejmuje nowe urządzenie Rynku i ul. Kościuszki wraz z zagospodarowaniem przestrzennym zaplecza ul. Rynek 8-11 oraz ul Rynek 13-15 w obrębie murów obronnych w ramach zadań Programu Rewitalizacji Miasta Nowogrodziec i Planu odnowy Miejscowości.

W ramach inwestycji przewiduje się rozbiórkę nawierzchni pieszych i jezdnych, rozbiórkę schodów, remont schodów wejściowych i murka oporowego, rozbiórkę murów, rozbiórkę murka oporowego, rozbiórkę garaży i pomieszczeń gospodarczych, demontaż słupów oświetleniowych, demontaż wyposażenia, budowę przyłączy kanalizacji deszczowej, budowę przewodów elektroenergetycznych nn wraz z montażem słupów oświetleniowych, budowę nawierzchni pieszych, jezdnych i pieszo-jezdnych, budowę miejsc postojowych, budowę schodów wejściowych i terenowych. Projekt organizacji ruchu obejmuje ulice: Sienkiewicza, Rynek (północna i wschodnia część), Lubańska - droga wojewódzka nr 357, Rynek (zachodnia i południowa część), Kościuszki.

W ramach opracowania wykonano:

- inwentaryzację istniejącej organizacji ruchu,
- Opracowany projekt organizacji ruchu obejmuje:
- weryfikację usytuowania istniejących znaków pionowych i poziomych,
 - oznakowanie pionowe i poziome

2.4 Lokalizacja dróg.

Ulice Sienkiewicza, Rynek, Lubańska, Kościuszki zlokalizowane są w centrum miasta Nowogrodziec.

3. Charakterystyka stanu istniejącego

3.1 Struktura ruchu

Droga wojewódzka nr 357 stanowi główną trasą łączącą miejscowość Lubań z miejscowością Osiecznica. Przebieg drogi wojewódzkiej nr 357 przez Nowogrodziec odbywa się, jako ruch jednokierunkowy ulicami: Krótka Sienkiewicza, Rynek z południa na północ oraz ulicami Rynek i Lubańska z północy na południe.

Ulice Rynek (zachodnia i południowa część), Kościuszki są drogami gminnymi stanowiącymi obsługę ruchu lokalnego w centrum miasta.

W Generalnego Pomiaru Ruchu z 2010r. SRR na drodze wojewódzkiej nr 357 (odcinek Lubań - Zebrzydowa) wynosi 1470 [p/d] z podziałem na:

- motocykle -19 [p/d]
- samochody osobowe, mikrobusy - 1256 [p/d]
- lekkie samochody ciężarowe (dostawcze) -103 [p/d]
- samochody ciężarowe bez przyczep - 10 [p/d]
- samochody ciężarowe z przyczepami - 75 [p/d]
- autobusy - 7 [p/d]
- ciągniki rolnicze - 0 [p/d]

3.2 Charakterystyka drogi wojewódzkiej

Droga wojewódzka nr 357 stanowi główną trasą łączącą miejscowość Lubań z miejscowością Osiecznica. Przebieg drogi wojewódzkiej nr 357 przez Nowogrodziec odbywa się, jako ruch jednokierunkowy ulicami: Krótka Sienkiewicza, Rynek z południa na północ oraz ulicami Rynek i Lubańska z północy na południe.

Poniżej przedstawiono szerokość ulic w ciągu drogi wojewódzkiej:

- ulica Sienkiewicza - 6m - wydzielone pasy ruchu malowaniem poziomym,
- ulica Rynek - 9-12m - brak wydzielania pasów ruchu malowaniem poziomym,
- ulica Lubańska-6m - wydzielone pasy ruchu malowaniem poziomym.

4. Projektowana organizacja ruchu

W obrębie centrum miasta dokonano zmiany organizacji ruchu polegające na:

- na ul. Kościuszki do ul. Rynek wprowadzono ruch jednokierunkowy od ul. Lubańskiej do ul. Rynek z wydzielaniem pasów ruchu na wprost i skrętu w lewo na ul. Lubańskiej (odcinek ul. Kościelna - Kościuszki).
- na ul. Rynek (zachodnia I południowa część) wprowadzono zatoki parkingowe z miejscami postojowymi o wymiarach 2,5x 5,0m porządkując w ten sposób postój pojazdów w obrębie centrum miasta.
- wprowadzenie strefy zamieszkania w obrębie ul. Kościuszki i ul. Rynek (drogi gminne). Uzupełniono oznakowanie poziome i pionowe dostosowując je do w/w zmian organizacji ruchu.

5. Termin wprowadzenia stałej organizacji ruchu

Termin wprowadzenia organizacji ruchu do 30 kwiecień 2017r.

Uwagi końcowe

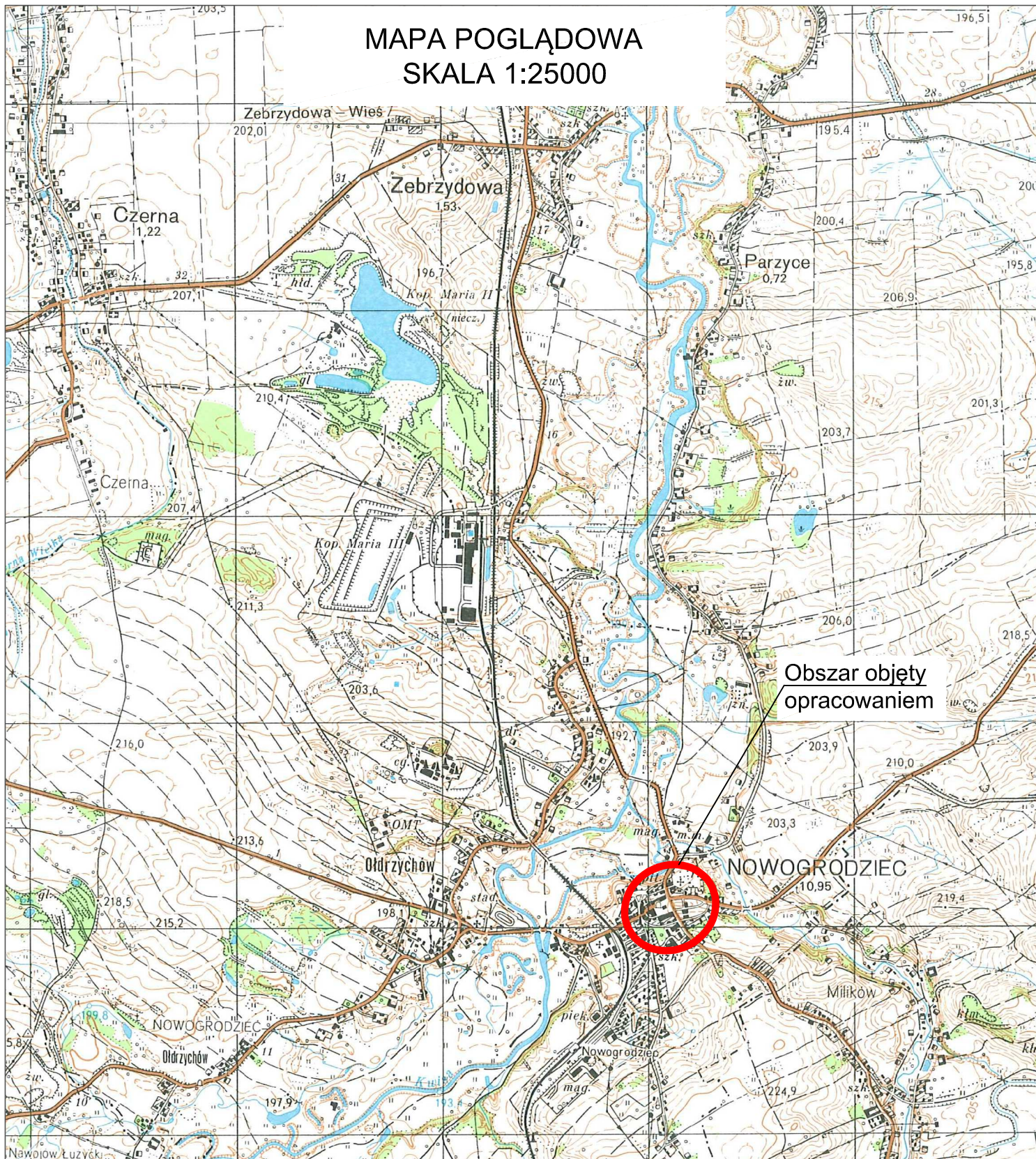
Niniejszy projekt podlega zatwierdzeniu zgodnie z Rozporządzeniem Ministra Infrastruktury z dnia 23 września 2003r. „w sprawie szczegółowych warunków zarządzania ruchem na drogach oraz wykonywania nadzoru nad tym zarządzaniem ” (Dz. U. Nr 177 z dn. 14 października 2003 r., poz. 1729).

Znaki pionowe (grupa wielkości „średnie” na drodze wojewódzkiej, „małe” na drodze gminnej, należy wykonać z folii odbłaskowej 1 typu, natomiast znak B-2 należy wykonać z folii odbłaskowej 2 typu zgodnie z Rozporządzeniem Ministra Infrastruktury z dnia 3 lipca 2003 roku w sprawie szczegółowych warunków technicznych dla znaków i sygnałów drogowych oraz urządzeń bezpieczeństwa ruchu drogowego i warunków ich umieszczania na drogach (Dz. U. Nr 220 z dn. 23 grudnia 2003 r., poz. 2181).

Oznakowanie poziome należy wykonać z farby chemoutwardzającej 0,5-0,8.

Opracował:

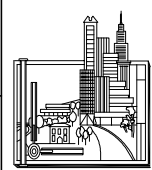
MAPA POGLĄDOWA SKALA 1:25000



Obszar objęty opracowaniem

Biuro Projektów i Usług Budownictwa
AJD PROJEKT
59-820 Leśna, ul. Kościuszki 5/2A

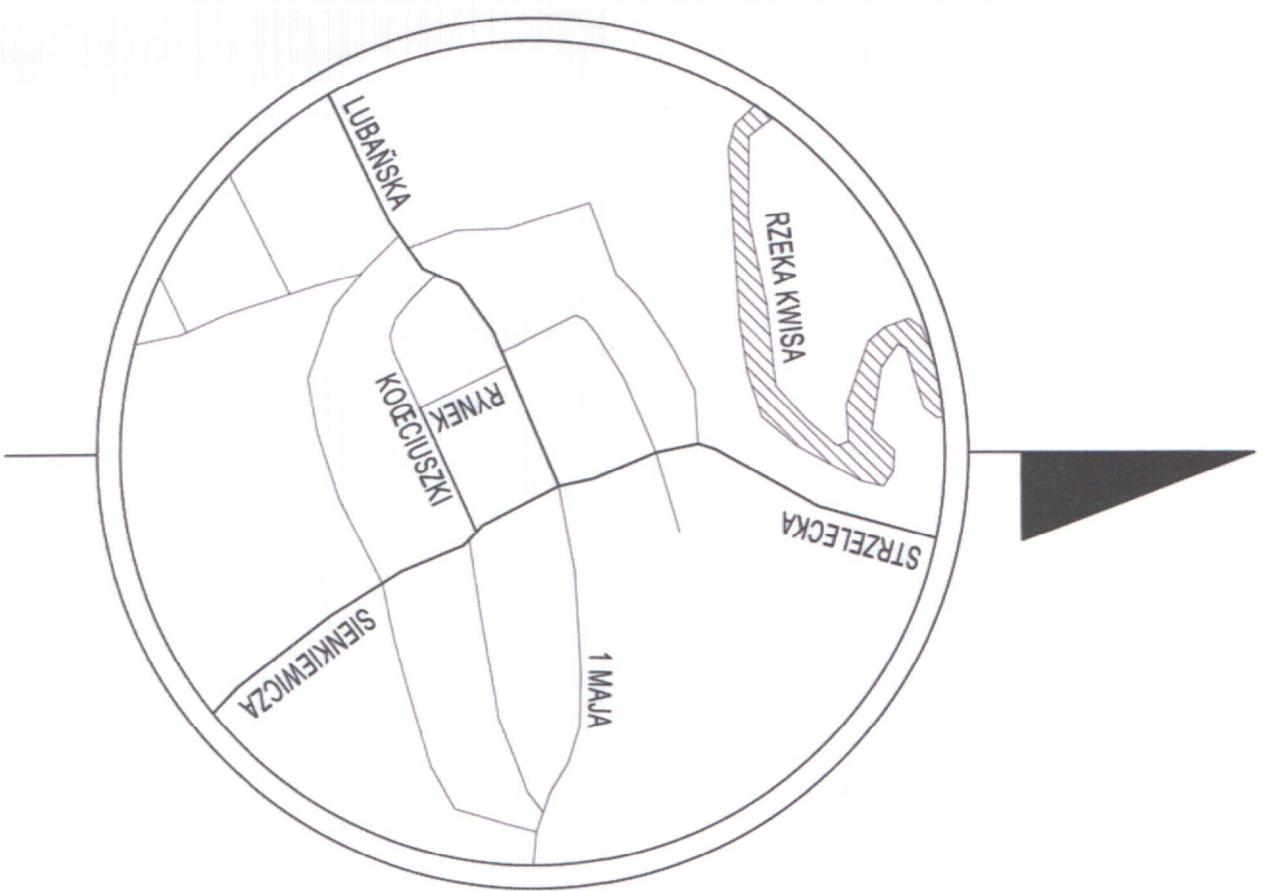
TEMAT/OBIĘKT/ADRES: REWITALIZACJA PŁYTY UL. RYNEK,
UL. KOŚCIUSZKI W NOWOGRODZIECU.



TYTUŁ RYS.	MAPA POGLĄDOWA-STALA ORGANIZACJA RUCHU	NR RYS:	1DOR
INWESTOR	GMINA NOWOGRODZIEC, Rynek 1, 59-730 Nowogrodziec	SKALA:	1:25000
PROJEKTANT	MGR INŻ. JERZY DEC UPRAWNIENIA W SPECJALNOŚCI KONSTRUKCYJNO-INŻYNIERYJNEJ Nr: 1496/86;2285/91;64/DOS/03, DOS/WM/0165/01.	Podpis:	Data opracowania: Luty 2017r.
ASYSTENT PROJEKTANTA	PIOTR KISIELEWICZ	Podpis:	

STAŁA ORGANIZACJA RUCHU

Skala 1:500



Mapa do celów projektowych

Skala 1 : 500

woj. dolnośląskie
pow. lubuski
jedn. ewid. 020104, 4, Nowogrodzice - miasto
obręb 0004, Nowogrodzice - 4
dz. 251/76 linie

Wzrostnik inżynierski sporządzono przy wykończeniu
mapy zasadniczej nr 451.322.244 w skali 1:1000

Urząd województwa lubuskiego
Urząd wysokości Koszalin

W zakresie opracowania wydobyte projekcyjne
gazonów - ZUDP nr 154/2013

Granice zgodnie z danymi EGB

Zakres opracowania

ist. oznakowanie poziome
proj. oznakowanie poziome



Biurow Projektów i Usług Budowlanych A.U.D. PROJEKT 58-820 Leszno, ul. Kosciuszki, 5/2A			
TYTUŁ RYS. STAŁA ORGANIZACJA RUCHU - OZNAKOWANIE INWESTOR GMINA NOWOGRODZICE, Rynek 1, 59-730 Nowogrodzice			
TEMAT/OBIĘKT/ADRES: REWITALIZACJA PIĘTY UL. RYNEK, UL. KOSCIUSZKI W NOWOGRODZICU			
PROJEKTANT	AGNIESZKA KONSTRUKCJA-INŻYNIERIA	SKALA	1:500
ASISTENT PROJEKTANTA	PAWEL KOSCIUSZKI	Data opracowania	lipiec 2017r.